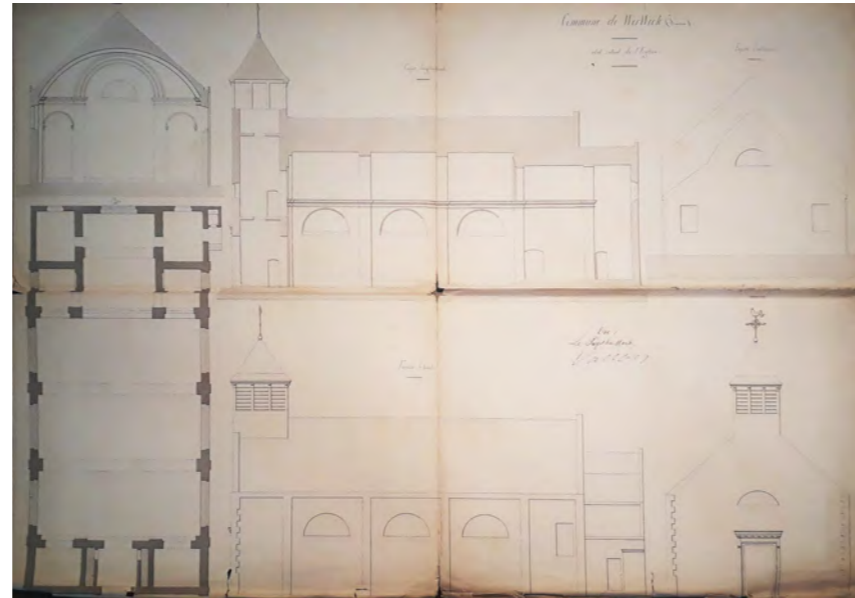
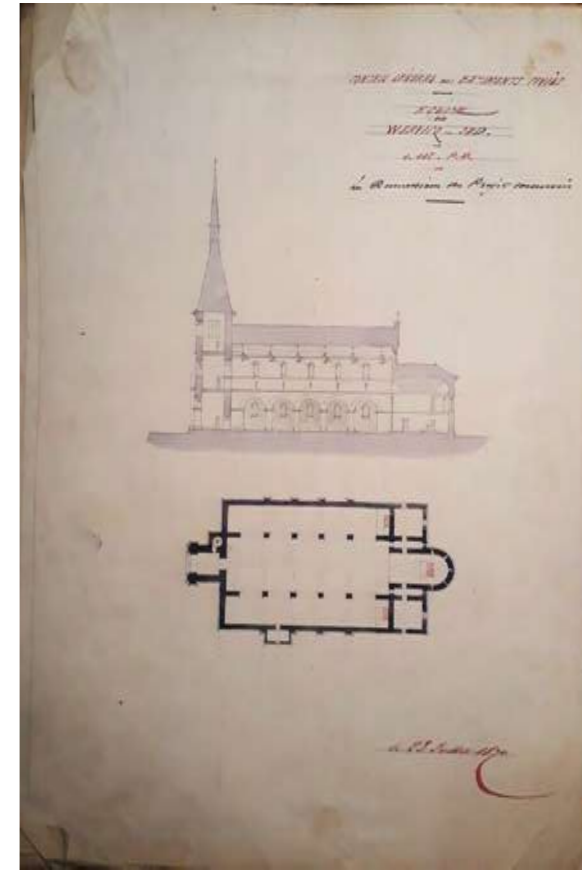


Dessin de l'avant-projet de la première Eglise, 1824
M. Dewarlez, Wervicq-Sud, 1824 (source: Archive Départementale du Nord)



Relevé de la première Eglise construite en 1827
Auteur inconnu, Wervicq-Sud, 1859 (source: Archive Départementale du Nord)



Esquisse de l'Eglise Immaculée Conception 1860
Auteur inconnu, Wervicq-Sud, 1860 (source: Archive Départementale du Nord)



Avant-projet de l'Eglise Immaculée Conception 1870
Charles Maillard, Wervicq-Sud, 1870 (source: Archive Départementale du Nord)

1802

Création de la Paroisse de Wervicq-Sud
Dans un premier temps les fidèles se réunissent dans une chapelle

1827

Construction de la première Eglise par l'architecte M. Dewarlez et pouvant accueillir 500 personnes

1835

Réparation et renforcement
Ecartement des murs latéraux observé, renforcement par tirant métallique

1859

Demande d'une nouvelle Eglise
- Délabrement avancé de l'existante
- Superficie insuffisante
- Terrain trop étroit pour un imaginer un agrandissement

1872

Construction de l'Eglise Immaculée Conception

1800

1810

1820

1830

1840

1850

1860

1870

1811

27/07/1811 Lettre du maire de Wervicq-sud au préfet : demande la « réunion » de Wervicq sud et Wervicq Lys pour éviter la dépense d'une église dans une ville « ruinée » alors qu'il existe à 100m un lieu « servant à l'exercice du culte »

1812

07/05/1812 Lettre évêque de Cambrai au préfet pour préconiser l'achat de l'ancien bâtiment servant à la fabrication de tabac

1824

28/02/1824 : lettre du maire de Wervicq-Sud au préfet pour demander des fonds supplémentaires.


25/10/1824 : lettre du maire au préfet indiquant que la plupart des habitants qui ont droit « à la répartition de fond destinés au remboursement de l'indemnité de logement l'ont abandonné pour la construction de l'église »

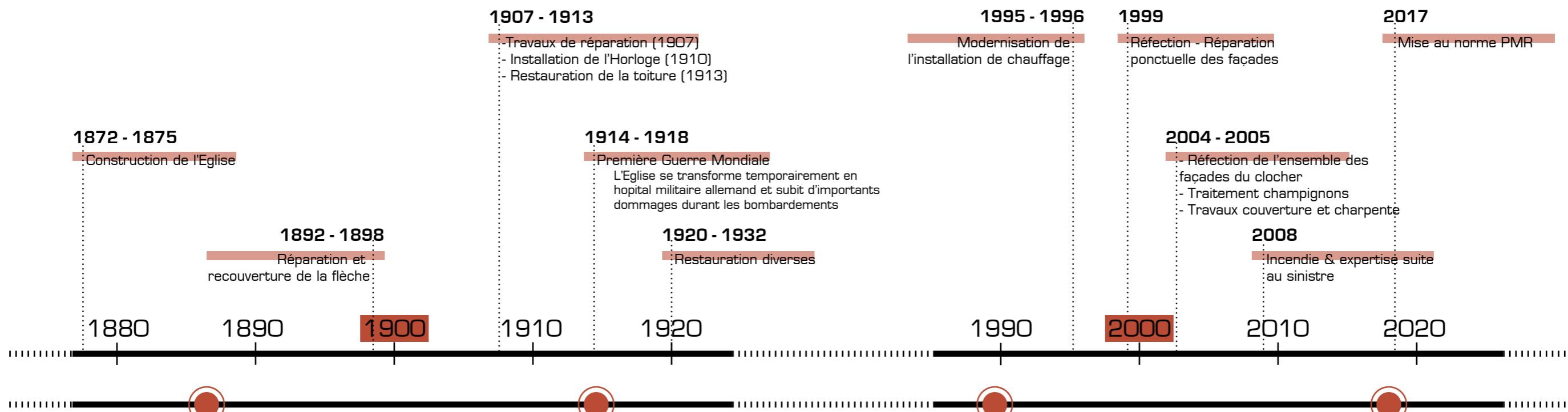
1825

Juillet 1825 : Lettre maire : Décision du conseil des bâtisseurs civils de modifier le projet de 1824. Le projet devient plus cher et le maire demande des fonds supplémentaires sur la base d'un projet « entre-deux »

1861

Rapport Maillard du 15/02/1861 : il attribue le déversement à la faiblesse des murailles qui n'ont que 0,56 d'épaisseur et à la charpente formant voûte et dépourvue d'entrants. « on a fait la triste expérience de ces constructions légères soi-disant économiques avec voûtes mensongères en plâtres. L'Eglise actuelle construite dans de mauvaises conditions, les murs surplombent de 20 à 25 centimètres, ils sont sillonnés de nombreuses lézardes et il faut, après seulement 43 années d'existence, réédifier l'édifice à neuf. Il faut dire toutefois que cette commune prend tous les jours de l'accroissement ; qu'en 1827 elle ne renfermait que 1300 âmes et qu'aujourd'hui l'agglomération est de 2500 habitants.

Opération : Église Immaculée-Conception Place du Général de Gaulle 59 117 Wervicq Sud	Maîtrise d'ouvrage : Mairie de Wervicq Sud 53 Rue Gabriel Péri 59 117 Wervicq Sud	Maîtrise d'oeuvre :  Nicolas Pereira Architectes 8 rue Armand Carrel 59 000 LILLE	Dessiné par : Alice Boudignon	Phase : DIAG	SYNTHESE HISTORIQUE EVOLUTION DE L'EGLISE	Indice 0	Numéro de pièce DIAG H-01
			Supervision : Nicolas Pereira	Date : 22/07/2021			



XIXEME SIECLE

Marqué par l'installation de l'Horloge & une première restauration de la toiture



Vue de l'Eglise avant la pose de l'Horloge depuis la place du Général de Gaulle

Carte postale, Eglise de l'Immaculée Conception, Wervicq-sud, date inconnue.
(Lien: https://en.geneanet.org/public/img/gallery/pictures/cartes_postales/e9/40711/large.jpg).

PREMIERE MOITIE DU XXEME SIECLE

Marqué par les deux Guerres Mondiales



Vue de l'Eglise après la première Guerre Mondiale depuis la rue de l'Abbé Bonpain.

Carte postale, Eglise de l'Immaculée Conception, Wervicq-sud, date non précisée.
(Lien: <https://encrypted-tbn0.gstatic.com/images?q=tbn:ANd9GcTZ1xe1A4ko520YcuvkpYBoovmN9BTxvi3vKKbcZYPe057SYqJWWL20cmYa0fhXZ4FWw&usqp=CAU>).

DEUXIEME MOITIE DU XXEME SIECLE

Marqué par de différents aménagements extérieurs de l'espace public



Vue de l'Eglise depuis la place du Général de Gaulle en 1959.

Carte postale, Eglise de l'Immaculée Conception, Wervicq-sud, 1959.
(Lien: <https://www.cparama.com/forum/cartes2017/1497542772-Wervicq-Pl-de-la-Liberte-.jpg>).


XXIEME

Marqué par la seconde restauration de la toiture et par la restauration complète du clocher



Vue de l'Eglise aujourd'hui depuis la place du Général de Gaulle.

Photographie, Eglise de l'Immaculée Conception, Wervicq-sud, 2021.
(Photographie personnelle).

Opération : Église Immaculée-Conception Place du Général de Gaulle 59 117 Wervicq Sud	Maîtrise d'ouvrage : Mairie de Wervicq Sud 53 Rue Gabriel Péri 59 117 Wervicq Sud	Maîtrise d'oeuvre :  Nicolas Pereira Architectes 8 rue Armand Carrel 59 000 LILLE	Dessiné par : Alice Boudignon Supervision : Nicolas Pereira	Phase : DIAG Date : 22/07/2021	SYNTHESE HISTORIQUE CAMPAGNES DE RESTAURATION	Indice 0	Numéro de pièce DIAG H-02
---	---	--	--	---	---	-------------	-------------------------------------