




Circuit des chouettes

 Départ : Église de Sainte-Marguerite
  Distance : Environ 5 km
  Durée : 1h15 à 1h40


La chouette la plus présente sur le territoire de Comines est la chouette chevêche. Il s'agit d'une chouette de petite taille, à l'aspect trapu. C'est la plus diurne des chouettes, malgré son nom latin (*Athene noctua*). On peut l'observer en plein jour perchée sur des poteaux ou sur des toits. Elle se rencontre dans les milieux ouverts voire cultivés, niche dans les cavités des vieux arbres ou les bâtiments inoccupés. Ce parcours à travers la campagne cominoise est praticable toute l'année même si la meilleure période s'étale d'avril à octobre.

Départ : parvis de l'église Sainte-Marguerite ①

 Suivre le balisage jaune : Des flèches, des bornes de jalonnement ou des marques de peinture sont disposées le long du circuit.

Au départ du parvis de l'Abbé Dervaux, dos à l'église prendre sur la droite par la rue de Lille. A hauteur du calvaire ②, traverser la rue pour gagner le trottoir d'en face afin de mieux aborder le carrefour. A sa hauteur, traverser à nouveau pour s'engager dans le chemin du Hel. A l'intersection, prendre à gauche le chemin du Vieux Soldat. Tourner à droite dans le chemin Warneton situé dans le prolongement du chemin des patards.

Après 400 mètres environ, s'engager dans le chemin de terre à droite. Traverser la voie ferrée (attention au train). Le chemin débouche sur une route où se situe le blockhaus sur votre droite ③.


Passer la chapelle ④ puis la ferme sur votre gauche pour suivre le chemin du Wynhem. Laisser la première route à gauche. Prendre la route sur votre droite. A l'intersection suivante prendre à droite puis sur votre gauche par le chemin du Petit Enfer  (vue vers le quartier de Sainte-Marguerite).

A l'intersection, prendre à droite le Chemin de Sainte-Marguerite. Après le passage à niveau ⑤, prendre sur la gauche la rue de la Distillerie ⑥.


Rejoindre le point de départ sur la droite par la rue de Lille.



La chouette chevêche

 Les abords d'une mare ou un alignement de saules têtards constituent des lieux propices à découvrir la chouette chevêche, d'autant plus lorsqu'ils sont situés à proximité d'une ferme. Le calme qui règne dans cet environnement lui offre un cadre de vie adapté.

Le hibou moyen-duc

 Le hibou moyen-duc recherche pour nidifier la présence de bosquets d'arbres et chasse sur un territoire important. Il peut être potentiellement observé sur la totalité du territoire de Comines, et plus régulièrement dans le quartier de Sainte-Marguerite.

Ces rapaces sont observés au crépuscule et de nuit, mais rarement de jour, sauf pendant les journées froides d'hiver par beau temps où la chouette chevêche aime profiter de la chaleur du soleil.



D'autres circuits de randonnée ainsi que la liste des hébergements et restaurateurs sont disponibles à l'Office de tourisme